

N°1 - FEVRIER 2024

# LE JOURNAL DU PAYSAGE

LES PREMIERS PAS DANS LA VALLEE

LE PAYSAGE,  
C'EST-A-DIRE ?


Le paysage, c'est un morceau de territoire observé. Il n'est pas figé : le paysage est en mouvement, il se transforme car il est le reflet de nos modes de vie. Il évolue avec nos façons d'habiter, de nous déplacer, de cultiver, etc. Mais c'est aussi une question de qualité, de ressenti, de beauté et d'attachement.

La Communauté de Communes Cère et Goul en Carladès a été sélectionnée par le Ministère de la transition Ecologique et Solidaire dans le cadre de l'appel à projet «Plan Paysage». Elle initie donc cette année l'élaboration d'un plan paysage sur la Vallée de la Cère dont la thématique est «la stratégie de la lenteur, et si c'était notre projet de paysage». L'étude a commencé en janvier 2024 et se terminera en juillet 2025.

C'est nous, l'équipe de l'Hydre, qui réaliserons ce projet et nous en sommes très heureuses ! Pendant 18 mois nous viendrons 8 fois pour passer une semaine sur le territoire, à la rencontre des paysages et de ses habitant·es. Nous vous tiendrons informé·es de notre travail par ce petit journal.

Ce premier numéro parle de ce qu'est un plan paysage et de nos premières impressions et questionnements suite à la première semaine passée dans la vallée en février. Nous creuserons ces questions lors d'une seconde venue en mai.

Agnes, Charlotte, Deborah et Julie



## LE PLAN PAYSAGE, POUR QUOI FAIRE ?

Le plan paysage doit mettre en valeur les particularités des paysages de la vallée, ses forces mais aussi ce qui menace ses qualités. Il doit permettre de comprendre comment les paysages évoluent.

Le plan paysage doit fixer des objectifs de qualités paysagères répondant aux enjeux du territoire et il aboutira à un programme d'actions à réaliser pour les années à venir. Dans la vallée de la Cère, il tentera d'inciter à ralentir, à s'arrêter et à s'installer sur ce territoire.




## COMMENT ?

Ce plan paysage, nous voulons le faire avec VOUS !

Lors de nos semaines dans la vallée, nous arpentons le territoire et allons à votre rencontre. A travers des ateliers ouverts au public (comme celui du 7 février au Centre Culturel du Carladès),

des rencontres individuelles, des balades collectives ou des moments festifs. Car vos connaissances et vos avis sont précieux et que ce projet vous concerne en premier lieu, nous pensons que vous avez un rôle à jouer !



## RÉSIDENCE 1 : DU 5 AU 8 FÉVRIER

Pendant plusieurs jours, nous avons arpenté le territoire pour nous imprégner des paysages de la vallée, cherchant à savoir ce qui les compose. Nous avons aussi rencontré les maires des villages, des agriculteurs et quelques habitant.es pour qu'ils et elles nous racontent la vallée.

Du Lioran à Polminhac, les villages se distinguent les uns des autres. L'eau qui coule des plateaux vers la vallée, les roches et les masses boisées dessinent le socle des paysages de la vallée.

Traversée par la RN122, la voie ferrée et bien sûr la rivière qui serpente dans une plaine pâturée, la Vallée de la Cère présente «les plus beaux paysages du coin», nous dit-on au marché de Vic-sur-Cère !

Nos premiers pas dans la vallée soulèvent des premières impressions et de nombreuses questions. En voici quelques unes.




Le patrimoine bâti est hérité de l'histoire agricole et rurale de la vallée. Il change selon les endroits et selon l'altitude. Quelle qualité de vie offre-t-il aujourd'hui et pour demain ?

Les déplacements ont aussi beaucoup changé. A quels usages et quels rythmes de vie correspondent-ils ?

L'eau façonne le territoire. Sa gestion et ses usages amènent des questionnements collectifs. Quels sont les enjeux des prochaines années autour de ce bien précieux ?

Face à des problématiques locales et nationales, les modèles agricoles évoluent et le nombre d'agriculteur.ices baisse. Quel impact cela a-t-il sur le paysage ?

Au fil des années, les bosquets, les landes et les forêts se sont étendus. Quelle en est la gestion actuelle et quelle gestion et usages futurs peut-on imaginer ?



## RÉSIDENCE 2 : DU 13 AU 18 MAI

Nous serons de retour en mai pour poursuivre le diagnostic de la vallée, première phase de l'élaboration du plan paysage.

Nous porterons attention à la composition des paysages selon des parcours traversant ou longeant la vallée, que ce soit à pied, en voiture ou en train.


Nous souhaitons vous partager et recueillir vos ressentis sur les qualités et les faiblesses de la vallée, pour cela nous vous donnons rendez-vous :

- Le vendredi **17 mai** dès 10h, au marché de Vic-sur-Cère

- Le samedi **18 mai** de 10h > 12h, pour une balade commentée au Rocher des Pendus depuis le Col de Curebourse.

*suivi d'un pique-nique partagé, ramenez vos spécialités préférées*

ON EN EST OÙ DANS LE PLAN PAYSAGE ?



contact@hydre-collectif.com

collectif I'HYDRE

Carladès

MINISTÈRE DE LA TRANSITION ÉCOLOGIQUE ET SOLIDAIRE

PLANS PAYSAGE

PRÉFÈTE DE LA RÉGION AUVERGNE-RHÔNE-ALPES

FRANCE NATION VERTES